

A collage of geographical and historical items including a compass, binoculars, a globe, and a book. The background is a light, hazy white. The text "Geography" and "Geografie" is overlaid on the right side of the image.

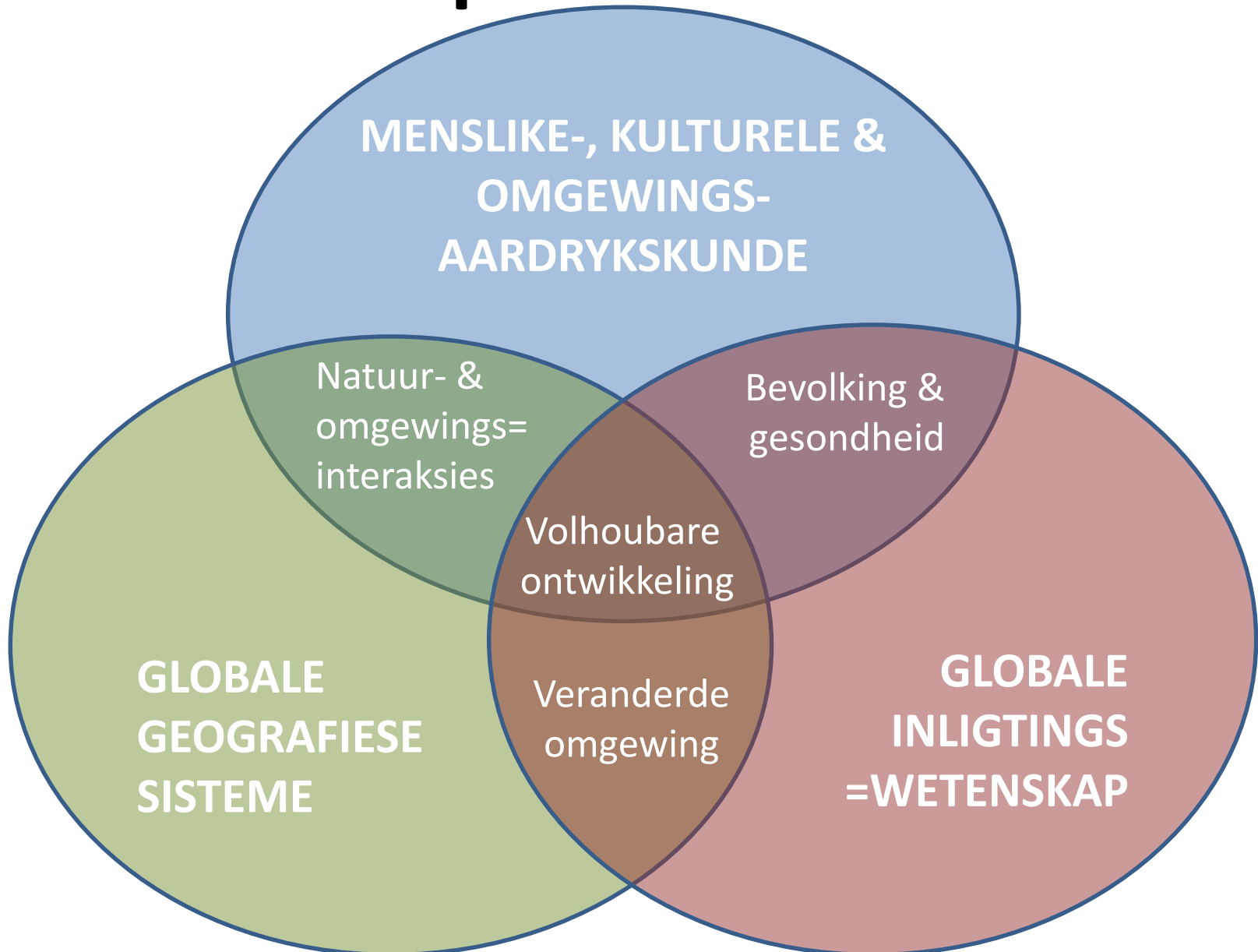
# Geography

# Geografie

# Die inhoud van Geografie

- Dit vorm deel van ander universiteitsgrade, maar beslaan nie die hoofkomponent nie.
- Dit word wel sterk aanbeveel vir sommige grade op universiteite.
- Dit bevorder `n sterk algemene kennis.
- Die vak kan `n leerder se toelatingspunt sterk bevorder.
- Die vak bestaan uit `n teoretiese en praktiese komponent

# Beroepsmoontlikhede



# Die vak bestaan uit:

## Vraestel 1

- Klimatkunde
- Geomorfologie
- Landelike geografie
- Stedelike geografie
- RSA
  - Bevolkingsgeografie
  - Ekonomiese geografie

## Vraestel 2

- Prakties

A green sign with a white border is tilted diagonally against a blue sky with scattered white clouds. The sign is supported by two wooden posts. The word 'Beroepsrichtings' is written on the sign in a white, bold, sans-serif font.

**Beroepsrichtings**


# LANDSKAPSARGITEK



# WEERKUNDE



# GEOLOGIE





# KARTERING



# VLIEëNIER



# LANDMETER



# OMGEWINGSTUDIES



- Hidroloog
- Toeragent
- Wetenskaplike
- Stadsbeplanner
- Vervoerbeplanner
- Omgewingsbeplanner
- Omgewingsbestuurder
- Omgewingsimpak-analis
- Water-hulpbronbestuurder
- Toerontwikkelaar / Toergids
- Kollege-/universiteitslektor/navorsers
- Ekonomiese Ontwikkelaar/beplanner



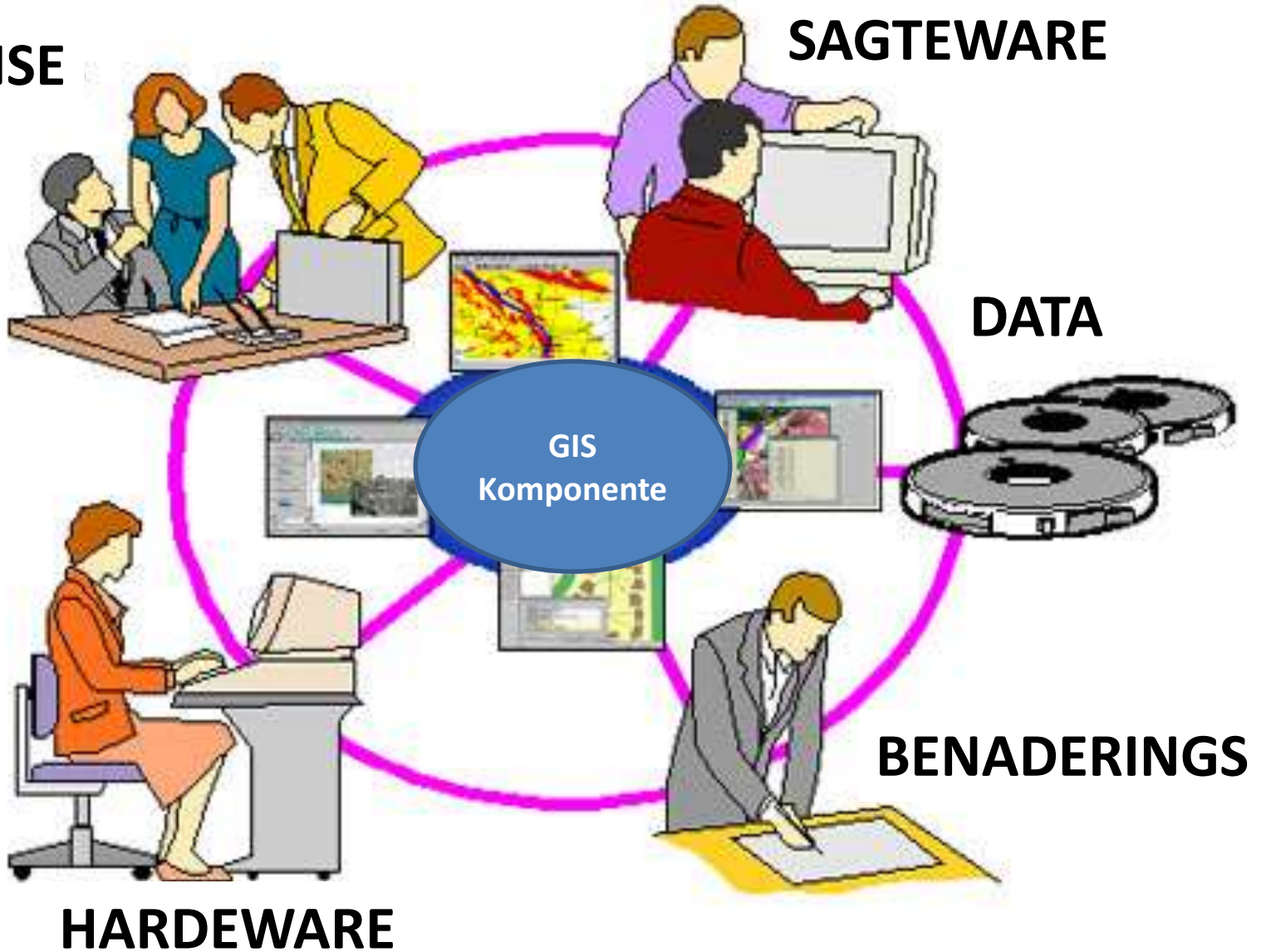
# Geografiese Inligtingstelsels

**GIS**



**MENSE**

**SAGTEWARE**



# GIS

- Fokus hoofsaaklik op die insameling en verwerking van data wat gebruik word vir
  - Data
  - Statistieke
  - Vervaardiging van kaarte
  - Stedelike inligting

